





การประชุมประชาคมการมีส่วนร่วมของประชาชน (โครงการหนองไช่หนุน ,โครงการบึงใหญ่ ,โครงการกุดพรมคาค, โครงการพังกันน้ำบ้านขาม-หนองเทา)

โดย



องค์การบริหารส่วนตำบลบ้านน้อย
ร่วมกับ
โครงการส่งน้ำและบำรุงรักษาห้วยนา ฝ่ายห้วยนา

รายงานการประชุมประชาคมการมีส่วนร่วมประชาชน โครงการหนองไข่นุ่น, โครงการบึงใหญ่,
โครงการกุดพรมคาค โครงการพังกันน้ำบ้านขาม-หนองเทา
วันพฤหัสบดีที่ 22 กันยายน 2565 เวลา 10.30 น.

ณ องค์การบริหารส่วนตำบลบัวน้อย

- เริ่มประชุม เวลา 10.30 น.
- ว่าที่ รต.ณัฐภัทร คำชาติ (นายก อบต.บัวน้อย) สวัสดิ์ เจ้าหน้าที่โครงการส่งน้ำและบำรุงรักษาห้วยนา นายธนา ทองเฉลิม ท่านผู้นำท้องถิ่น และชาวบ้าน อบต.บัวน้อย ที่มีพื้นที่ใกล้กับหนองไข่นุ่น หนองบึงใหญ่ หนองพรมคาค และพังกันน้ำ ทางโครงการส่งน้ำและบำรุงรักษาห้วยนา ร่วมกับ อบต.บัวน้อย จะมาประชาคมให้ความรู้ความเข้าใจกับพ่อแม่พี่น้อง เพื่อไม่ให้เป็นการเสียเวลา ขอเริ่มเปิดงานประชุมครับ และขอเชิญ นายธนา ทองเฉลิม เจ้าหน้าที่โครงการส่งน้ำและบำรุงรักษาห้วยนา ดำเนินการประชุม ขอเชิญครับ
- นายธนา ทองเฉลิม เรียน นายก อบต.บัวน้อย เจ้าหน้าที่ผู้นำท้องถิ่นผู้ใหญ่บ้าน และราษฎร อบต.บัวน้อย ทุกท่าน ก่อนอื่นผมขอรายงานสถานการณ์น้ำ ระดับน้ำเขื่อนอุบล +120.43 ม. สถานีวัดน้ำเมืองคง +119.88 ม. สถานีวัดน้ำบ้านสีถ่าน +116.58 ม. ระดับน้ำเขื่อนห้วยนา +115.00 ม. และแม่น้ำโขง +97.90 ม. ทางโครงการส่งน้ำและบำรุงรักษาห้วยนา มีโครงการพัฒนาพื้นที่ลุ่มต่ำแม่น้ำมูลเพื่อการป้องกันภัยแล้งและพังกันน้ำบรรเทาภัยจากน้ำหลาก ผมขอเริ่มจากแก้มลิงหนองไข่นุ่นก่อน เดิมแก้มลิงหนองไข่นุ่นเป็นพื้นที่ลุ่มต่ำ มีพื้นที่ประมาณ 358 ไร่ ทางอบต.บัวน้อยจึงได้ทำเรื่อง ขอรับการสนับสนุนงบประมาณโครงการขุดลอกหนองสาธารณะประโยชน์หนองกุดไข่นุ่น หมู่ที่ 3 วิธีการดำเนินการ คือทำการขุดลอกลึก ประมาณ 3.00 ม. และทำคันดินรอบแก้มลิง ปริมาณดินขุดประมาณ 500,000 ลบ.ม. และบริเวณร่องน้ำเชื่อมแม่น้ำมูลเดิมเป็นฝายน้ำล้นอาจปรับปรุงเป็นประตูระบายน้ำ เปิด-ปิด ระบายลงแม่น้ำมูล ท่านใดมีข้อเสนอแนะหรือความคิดเห็นเพิ่มเติม เพื่อให้ทางโครงการบรรลุวัตถุประสงค์ เชิญร่วมอภิปรายได้เลยครับ
- นายวัฒนา อย่างเอื้อง (เลขาฯ นายก อบต.บัวน้อย) ผมได้รับการทักท้วงหรือการท้วงติงจากชาวบ้านขาม ในกรณีที่ยังไม่ได้รับเอกสารสิทธิ์ที่ดินเลยมีความกังวล ถ้าทางโครงการส่งน้ำและบำรุงรักษาห้วยนา จะเข้ามาพัฒนาขุดลอกแก้มลิงบริเวณหนองไข่นุ่นนั้น อาจจะมีผลกระทบพื้นที่ทำกินของชาวบ้าน อยากให้ทางโครงการส่งน้ำและบำรุงรักษาห้วยนาพิจารณาและอนุญาตให้ชาวบ้านได้ใช้ประโยชน์จะดีมากครับ
- นางชุดิมา สร้อยจำปา (ผญ.หมู่ 10 บ.ขาม) มีความกังวลเรื่องเอกสารสิทธิ์ที่ดินจะไม่ได้ ถ้าทางโครงการส่งน้ำและบำรุงรักษาห้วยนาเข้ามาพัฒนา ส่วนเรื่องการจัดการน้ำไม่มีปัญหาและจะเป็นประโยชน์มากค่ะ

.../นายธนา ทองเฉลิม

นายธนา ทองเฉลิม ผมขอชี้แจงเรื่องพื้นที่หนองไข่นุ่นนะครับ ทางโครงการส่งน้ำและบำรุงรักษาห้วยนา จะทำการขุดลอกตามพื้นที่หนองน้ำที่มีอยู่ปัจจุบัน ตอนทีมช่างสำรวจ มาทำการสำรวจ พื้นที่ที่จะทำการแจ้งผู้ใหญ่บ้าน ท่านผู้นำท้องถิ่น และผู้ที่มีพื้นที่ติดเขตแก้มลิง มาชี้เขตเพื่อ ลดปัญหาในการก่อสร้างและรुकล้าที่ทำกินยังไม่ได้รับเอกสารสิทธิ์ มีท่านใดใครมีข้อสงสัย เรื่องไหนอีกไหมครับ ถ้าไม่มี ผมขอมติที่ประชุม ว่าที่ประชุมเห็นด้วยกับการขุดลอก แก้มลิงหนองไข่นุ่น หรือไม่ ครับ

มติที่ประชุม ที่ประชุม มีมติเห็นด้วยในการขุดลอกแก้มลิงหนองไข่นุ่น ทั้งหมด

นายธนา ทองเฉลิม ต่อมาคือโครงการแก้มลิงบึงใหญ่ ที่ได้มีการประชาคมไปแล้ว แจ้งเบื้องต้นทาง โครงการส่งน้ำและบำรุงรักษาห้วยนา ได้ยื่นขอขบ พรบ.2567 งบประมาณ 12 ล้านบาท ในการขุดลอกแบ่งเป็น 3 ระยะ โดยประมาณ เสนอให้ที่ประชุมพิจารณาว่า จะเริ่มขุดฝั่งทางโรงเรียนก่อนเพื่อเป็นแหล่งเก็บกักน้ำในฤดูแล้ง หรือขุดฝั่งที่ติดกับ หนองพรมคาคด การขุดลอกและปักคันดินนั้น จะมีการใส่ท่อระบายน้ำลงหนองเพื่อป้องกันการ เกิดน้ำท่วม มีท่านใดมีข้อเสนอหรือแนวทางเพิ่มเติมไหมครับ

นายวัฒนา อย่างเอียด (เลขาฯ นายก อบต.บัวน้อย) ผมขอเสนอให้ขุดบริเวณพื้นที่ฝั่งด้านทางโรงเรียนก่อน เพราะใกล้พื้นที่ชุมชน และ คิดบริเวณพื้นที่ทำสวนของชาวบ้าน

นายธนา ทองเฉลิม บึงใหญ่ มีพื้นที่ น.ส.ล. ประมาณจำนวน 786 ไร่ ปัจจุบันพื้นที่ที่มีน้ำอยู่ 300 ไร่ จะดำเนินการบริเวณที่เป็นแหล่งน้ำอยู่แล้ว เพื่อไม่ให้กระทบกับพื้นที่ทำกินของชาวบ้าน ในกรณีเจ้าหน้าที่จะออกมาสำรวจนั้น ทางโครงการส่งน้ำและบำรุงรักษาห้วยนา จะทำการ ประสาน/แจ้งผู้ใหญ่บ้าน ผู้นำท้องถิ่น และผู้ที่มีพื้นที่ติดกับเขตแก้มลิงมาชี้เขต เพื่อลดปัญหาในการก่อสร้างและรुकล้าที่เอกสารสิทธิ์ที่ยังไม่ได้รับเอกสารก่อน ครับ

นายวัฒนา อย่างเอียด (เลขาฯ นายก อบต.บัวน้อย) ผมมีความกังวลในเอกสารสิทธิ์ที่ดินจะไม่ได้ ถ้าทางโครงการส่งน้ำและบำรุงรักษาห้วยนา เข้า มาพัฒนาฯ

นายธนา ทองเฉลิม ทางโครงการส่งน้ำและบำรุงรักษาห้วยนา ได้รับทราบ และจะนำไปพิจารณาต่อไป และ ขอบคุณทุกท่านที่มาประชุมในครั้งนี้ ที่ร่วมอภิปรายและลงมติตามที่ประชุม มีท่านใดจะ เสนอแนะเพิ่มเติมอีกไหมครับ ถ้าไม่มีผมขอมติในที่ประชุม ว่าเห็นด้วยกับการขุดลอกแก้ม ลิงบึงใหญ่ หรือไม่ครับ

มติที่ประชุม ที่ประชุม มีมติเห็นด้วยในการขุดลอกแก้มลิงบึงใหญ่ ทั้งหมด

.../นายธนา ทองเฉลิม

- นายธนา ทองเฉลิม ต่อมาคือ การขอรับการสนับสนุนงบประมาณโครงการขุดลอกหนองสาธารณะประโยชน์ กุดพรมคาคด หมู่ที่ 4 โดยมีพื้นที่ น.ส.ล. หนองปลาฝา ประมาณ 333 ไร่ และพื้นที่ น.ส.ล.กุดพรมคาคด ประมาณ 968 ไร่ พื้นที่ที่มีน้ำอยู่ปัจจุบัน ประมาณ 779 ไร่ การขุดลอกเพิ่มเติม ประมาณ 500,000 ลบ.ม. ขอพื้นที่ป่าสาธารณะประโยชน์ติดแม่น้ำมูลเป็นที่ตั้งดิน ต้องการทราบว่าพื้นที่ดังกล่าว ได้มีการทำประโยชน์หรือครอบครองหรือไม่ครับ
- น.ส.ปริยารัตน์ บัวจุม (ผญ.หมู่ 4 บ.บัวน้อย) พื้นที่ดังกล่าว ยังไม่ได้รับเอกสารสิทธิ์ที่ดิน แต่มีชาวบ้านทำกินในบริเวณพื้นที่นั้น
- นายธนา ทองเฉลิม ผมขอบคุณสำหรับข้อมูลนะครับ ในส่วนนี้ผมต้องขอข้อมูลจากทางองค์การบริหารส่วนตำบลบัวน้อย และ ผู้นำชุมชนเพิ่มเติมอีกนะครับ คือ จะทำการขุดลอกแก้มลิงกุดพรมคาคด และนำดินไปทิ้งในป่าสาธารณะประโยชน์ ในบริเวณพื้นที่ติดกับแม่น้ำมูลทางโครงการส่งน้ำและบำรุงรักษาห้วยนาเล็งเห็นผลกระทบ จึงจัดการประชุมและหาแนวทางจุดที่ตั้งดิน ร่วมกันครับ
- นายวัฒนา อย่างเยื้อง (เลขานายก อบต.บัวน้อย) ต้องการให้ทางโครงการส่งน้ำและบำรุงรักษาห้วยนา ซึ่งความต้องการของชาวบ้านอยากให้นำดินมาถมบริเวณที่มีพื้นน้ำท่วมและมีพื้นที่ต่ำในเขตสาธารณะประโยชน์ เพื่อที่จะให้เกิดประโยชน์แก่ชาวบ้านมากขึ้น ครับ
- นายธนา ทองเฉลิม ขอขอบคุณสำหรับข้อมูลนะครับ เรื่องที่ตั้งดิน พื้นที่ยังเป็น น.ส.ล. และรอการออกเอกสารสิทธิ์ที่ดิน อาจต้องไปศึกษาในเรื่อง กฎหมาย /ระเบียบ ให้ชัดเจนก่อนครับ ท่านใดมีข้อสงสัยประเด็นไหน หรือเรื่องไหนเพิ่มเติมอีกไหม ครับ
- นางแดง บัวแก้ว ไม่อยากให้ขุดลอกฯ เนื่องจากกลัวเสียพื้นที่ในการทำกิน แต่ก็มีความต้องการให้นำดินมาถมในพื้นที่ได้
- นายธนา ทองเฉลิม ขอสรุปนะครับ (นางแดง บัวแก้ว) ยอมให้ขุดได้ถ้าไม่โดนที่ทำกิน และจะได้น้ำต้นทุนเพิ่มขึ้นไม่น้อยกว่า 500,000 ลบ.ม. และใช้ที่พื้นสาธารณะประโยชน์ติดแม่น้ำมูลเป็นที่ตั้งดิน เพื่อสาธารณะประโยชน์ครับ มีท่านใดเสนอเพิ่มเติมอีกไหมครับ ถ้าไม่มีผมขอมติว่าเห็นด้วยกับการขุดลอกแก้มลิงหนองพรมคาคด หรือไม่ครับ
- มติที่ประชุม ที่ประชุม มีมติเห็นด้วยในการขุดลอกแก้มลิงหนองพรมคาคด ทั้งหมด

.../นายธนา ทองเฉลิม

นายธนา ทองเฉลิม ต่อมาคือ พนักกั้นน้ำ จากเดิมได้มีการสร้างพนักกั้นน้ำตรงห้วยเทิน และอยากให้มีพนักกั้นน้ำต่อมายังทางบ้านขาม ทางชลประทานเล็งเห็นผลกระทบ จึงได้จะทำการสร้างพนักกั้นน้ำต่อ โดยมีแนวทางการสร้างพนัก 2 แนวทาง ดังนี้

1.) เริ่มทำพนักจากสันฝายหนองพรมคาคด ผ่าน หนองพรมคาคด บึงใหญ่ มาเชื่อมถนนลาดยางบ้านขาม-บ้านสีถาน

2.) เริ่มทำพนักจากฝายหนองพรมคาคด บริเวณเรียบแม่น้ำมูลผ่านป่าสาธารณะประโยชน์มาเชื่อมถนนลาดยางตรงสะพานบ้านสีถาน

ท่านใดมีข้อเสนอแนะหรือความคิดเห็นอื่นๆ เพื่อให้ทางโครงการบรรลุนิติบุคคลเชิญร่วมอภิปรายได้เลยครับ

นายวัฒนา อย่างเอียด (เลขาฯ นายก อบต.บัวน้อย) อยากให้ทำไปในแนวทางที่ 1 เพื่อใช้ลำเลียงผลผลิตทางการเกษตร และใช้สัญจรระหว่างชุมชนในช่วงฤดูน้ำหลากให้สัญจร สะดวกยิ่งขึ้นครับ

นายธนา ทองเฉลิม การทำพนักกั้นน้ำ จะทำการวางท่อลอดจุดระบายน้ำตามหลักวิศวกรรม ถนนอาจเป็นผิวลูกรังหรือผิวหินคลุก และในการสำรวจจะทำการแจ้งผู้ใหญ่บ้าน ผู้นำท้องถิ่น และผู้ที่มีพื้นที่ติดกับเขตพนักกั้นน้ำ มาชี้เขตเพื่อลดปัญหาในการก่อสร้างและรुकล้าที่เอกสารสิทธิ์ที่ยังไม่ได้รับเอกสารครับ มีท่านใดมีข้อเสนอหรือแนวทางเพิ่มเติมไหมครับ

นางคำจันทร์ บัวนาค ถ้ามีน้ำท่วมขังในพื้นที่เป็นเวลานาน ต้องการให้วางท่อระบายน้ำออก เพื่อลดผลกระทบทางน้ำ

นายธนา ทองเฉลิม การวางท่อลอดจุดระบายน้ำ จะขึ้นอยู่กับวิศวกรออกแบบ ให้เป็นไปตามหลักวิศวกรรม เพื่อไม่เกิดน้ำท่วมขังในหลายๆ พื้นที่ ระดับพนักกั้นน้ำไม่ต่ำกว่า +118.00 ม. ในส่วนพื้นที่ที่ต่ำ ก็อาจจะทำบานประตูระบายน้ำแบบ เปิด-ปิด ให้ด้วย เพื่อป้องกันน้ำหลากเข้ามาในพื้นที่การเกษตร ปัจจุบันการก่อสร้างต่างๆ ก็จะมีหน่วยงานมาตรวจสอบว่าเมื่อสร้างขึ้นแล้วจะมีพื้นที่ที่ได้รับผลประโยชน์จำนวนกี่ครัวเรือน ก็ไร มีพื้นที่จำนวนเท่าไร ต้องมีตัวชี้วัดให้ชัดเจนนะครับ ขอสรุปการทำพนักกั้นน้ำและทำการพิจารณาใส่ท่อระบายเป็นไปตามหลักเกณฑ์การออกแบบวิศวกรรม ทุกคนเห็นด้วยกับแนวทางที่ 1 ไหมครับ ขอมติที่ประชุมครับ

มติที่ประชุม ที่ประชุมมีมติเห็นด้วยกับแนวทางที่ 1 ทั้งหมด

.../นายธนา ทองเฉลิม

นายธนา ทองเฉลิม ขอเพิ่มเติมครับ เนื่องจากมติที่ประชุมต้องการสร้างผนังกันน้ำไปใน
แนวทางที่ 1 เริ่มทำผนังกันน้ำจากสันฝายหนองพรมคาคด ผ่านหนองพรมคาคด ผ่านบึงใหญ่
มาเชื่อมถนนลาดยางบ้านขาม-บ้านสีถาน
ส่วนแนวทางที่ 2 จากฝายหนองพรมคาคด บริเวณเรียบแม่น้ำมูลผ่านป่าสาธารณะ
ประโยชน์มาเชื่อมถนนลาดยางสะพานบ้านสีถาน จะใช้เป็นจุดที่ตั้งดินงานแก้มลิง
หนองพรมคาคด และปรับเกลี่ยให้ใช้สัญจรได้ มีท่านใดมีข้อเสนอหรือแนวทางเพิ่มเติมไหม
ครับ

นางชุตีมา สร้อยจำปา มีความประสงค์และความต้องการให้คันดินรอบแก้มลิง มีความกว้างกว่านี้ ให้รถยนต์
(ผญ.หมู่ 10 บ.ขาม) สามารถสัญจรผ่านกันได้ จะทำให้เกิดประโยชน์สูงสุดค่ะ

นายธนา ทองเฉลิม อาจจะใช้ดินขุดลอกปรับเกลี่ยให้กว้างขึ้นกว่าเดิม แต่ผิวจราจรจะได้กว้างแค่ 4.00 เมตร
ตามแบบทางวิศวกรรมกำหนด ผมจะนำเรื่องความต้องการถนนที่กว้างและสามารถสัญจร
ผ่านกันได้ เรียนไปยังสำนักงานชลประทานที่ 8 เพื่อเป็นข้อมูลในการออกแบบครับ และ
สุดท้ายนี้ ผมขอขอบคุณทุกท่านที่มาร่วมประชุมในวันนี้ และขอบคุณ
องค์การบริหารส่วนตำบลบัวน้อย ที่ได้จัดเตรียมสถานที่ในการประชุมในครั้งนี้ ขอคุณ
ครับ

ว่าที่ รต.ณัฐภัทร คำชาลี ในนามขององค์การบริหารส่วนตำบลบัวน้อย ก็ต้องขอบคุณเจ้าหน้าที่โครงการส่งน้ำ
(นายก อบต.บัวน้อย) และบำรุงรักษาห้วยนา และผู้เข้าร่วมประชาคมที่มีพื้นที่ใกล้กับหนองไข่นุ่น
หนองบึงใหญ่ หนองพรมคาคด และผนังกันน้ำในครั้งนี้ เพื่อร่วมแสดงความคิดเห็นให้
เป็นไปในแนวทางเดียวกัน หวังเป็นอย่างยิ่งว่าจะได้รับความร่วมมือจากท่านด้วยดีเช่น
เคย และขอปิดประชุม ขอขอบคุณครับ

ปิดประชุม เวลา 12.00 น.

ลงชื่อ..... อนงค์ ลาคำฟู ผู้จัดรายงานประชุม
(นายอนุพงษ์ ลาคำฟู)

ลงชื่อ..... ธนา ผู้ตรวจรายงานการประชุม
(นายธนา ทองเฉลิม)

ว่าที่ร้อยตรี ณัฐภัทร ผู้ตรวจรายงานการประชุม
(ณัฐภัทร คำชาลี)

นายกองค์การบริหารส่วนตำบลบัวน้อย

ใบลงชื่อผู้เข้าร่วมประชุมชี้แจงและประชาคม

โครงการแก้มลิงพื้นที่ลุ่มต่ำ และพังกันน้ำในเขตพื้นที่ อบต.บัวน้อย
(แก้มลิงหนองไชนุ่น แก้มลิงหนองพรมคาด หนองใหม่ของ อบต.บัวน้อย)

วันที่ ๒๒ เดือน กันยายน พ.ศ.๒๕๖๕ เวลา ๑๐.๐๐ น.

ณ อบต.บัวน้อย อำเภอกันทรารมย์ จังหวัดศรีสะเกษ

ที่	ชื่อ-สกุล	ที่อยู่	เบอร์โทรฯ	ลายมือชื่อ	หมายเหตุ
1.	นายเอก วิเศษวงษ์	16 ม.1	0612059636		ร่วมประชุม
2.	อัครเดช ศิริพงษ์	38 ม. 11	069-8825041		นายก อบต
3.	นายวิเศษ ช่างเลี้ยง	119/4 ม.3	0979790651		เลขา อบต
4.	นางจ. นงน. ชัยแก้ว	.		11010	ทางหนังสือใหม่ *
5.	นางสาวกนก นพพร	4 ม.3	0870903371		พรรคการเมือง
6.	นาย พิเศษ ศรีสุวรรณ	43 ม.7	093-741555		ผู้ช่วย อบต
7.	นาย อธิ นพพร	26 ม.2	0279729242		ช.
8.	นางกนก นพพร	29 ม.3	2416865		ร่วมประชุม
9.	นายวิเศษ นพพร	1/5/3	0973556551		ร่วมประชุม
10.	นาย วิเศษ ศรีสุวรรณ	44 ม.3			ร่วมประชุม
11.	นางสาววิเศษ นพพร	8/2 3			ร่วมประชุม
12.	นาง นงน. นพพร	27 ม.3	0833753158		ร่วมประชุม
13.	นาย นพพร นพพร	21 ม.1	081298 4840		ร่วมประชุม
14.	นาง นงน. นพพร	1/2 ม.7			ร่วมประชุม
15.	นาย นพพร นพพร	30/2/4			ร่วมประชุม
* 16.	นางสาววิเศษ นพพร	26/2/3			ร่วมประชุม
17.	นาย นพพร นพพร	11 ม.7	093492812		
18.	นาง นงน. นพพร	46 ม.7	0926391055		
19.	นายวิเศษ นพพร	41/4			ร่วมประชุม
20.	นาย นพพร นพพร	31/1 ม.4	0935202057		ร่วมประชุม
21.	นาย นพพร นพพร	5 ม.4	0844986165		ร่วมประชุม
22.	นาย นพพร นพพร	45 ม.4			ร่วมประชุม
23.	นาย นพพร นพพร	61/1 ม.5	0652361693		ร่วมประชุม
24.	นาย นพพร นพพร	10/1			ร่วมประชุม

ใบลงชื่อผู้เข้าร่วมประชุมชี้แจงและประชาคม

โครงการแก้มลิงพื้นที่ลุ่มต่ำ และพังกันน้ำในเขตพื้นที่ อบต.บัวน้อย
(แก้มลิงหนองไข่มุน แก้มลิงหนองพรมคาด พังใหม่ของ อบต.บัวน้อย)

วันที่ ๒๒ เดือน กันยายน พ.ศ.๒๕๖๕ เวลา ๑๐.๐๐ น.


ณ อบต.บัวน้อย อำเภอกันทรารมย์ จังหวัดศรีสะเกษ

ที่	ชื่อ-สกุล	ที่อยู่	เบอร์โทรฯ	ลายมือชื่อ	หมายเหตุ
25	นายสมชาย ธรรม	16 ม. 3	093 332 6933		ดีใจ มีอยู่
26	นายสุวิทย์ ธรรม	95/4 ม.10	087 448 6319		กต/ข/ข/กต/ข/ข
27	นาย สมพงษ์ ธรรม	69		สมพงษ์	ดี หนองไข่มุน
28	นาย นพคุณ ธรรม	14/4	0934394814	นพคุณ	
29	นาย ประวิทย์ ธรรม	41/2 ม.4	0920611756	ประวิทย์	กต/ข/ข/กต/ข
30	นาย ประวิทย์ ธรรม	96/1 ม.10	098 3914859	ประวิทย์	ดีใจ มีอยู่
31	นาย ประวิทย์ ธรรม	72/3 ม.3	085 7688165	ประวิทย์	หนองไข่มุน
32	นาย ประวิทย์ ธรรม	513/3		ประวิทย์	พังกันน้ำ
33	นาย ประวิทย์ ธรรม	57/2		ประวิทย์	ดีใจ มีอยู่
34	นาย ประวิทย์ ธรรม	24 - 3		ประวิทย์	ดีใจ มีอยู่
35	นาย ประวิทย์ ธรรม	53/4	087 929 2362	ประวิทย์	ดีใจ มีอยู่
36	นาย ประวิทย์ ธรรม	17		ประวิทย์	ดีใจ มีอยู่
37	นาย ประวิทย์ ธรรม	23.3	0880791410	ประวิทย์	ดีใจ มีอยู่
38	นาย ประวิทย์ ธรรม			ประวิทย์	ดีใจ มีอยู่
39	นาย ประวิทย์ ธรรม			ประวิทย์	ดีใจ มีอยู่
40	นาย ประวิทย์ ธรรม	41112		ประวิทย์	พังกันน้ำ
41	นาย ประวิทย์ ธรรม	13 1		ประวิทย์	พังกันน้ำ
42	นาย ประวิทย์ ธรรม	27 ม. 4		ประวิทย์	พังกันน้ำ
43	นาย ประวิทย์ ธรรม	133 ม. 11		ประวิทย์	ดีใจ มีอยู่
44	นาย ประวิทย์ ธรรม			ประวิทย์	ดีใจ มีอยู่
45	นาย ประวิทย์ ธรรม	91/2 ม. 4		ประวิทย์	ดีใจ มีอยู่
46	นาย ประวิทย์ ธรรม	57/2 ม.10		ประวิทย์	พังกันน้ำ

ภาพถ่ายการมีส่วนร่วมประชาคม แก้มลิง บึงใหญ่



ภาพถ่ายการมีส่วนร่วมประชาคม แก้มลิงหนองพรมคาด



ภาพถ่ายการมีส่วนร่วมประชาคม



ภาพถ่ายการมีส่วนร่วมประชาคม

